
































POUŽITÉ SVISLÉ DOPRAVNÍ ZNAČENÍ


	IP11b	9 KS		E8e	10 KS		IP2	2 KS		E13	4 KS
	IP11c	2 KS		P4	1 KS		B29	1 KS			
	IP12	2 KS		P2	1 KS		B28	4 KS			

HRANICE A ZNAČENÍ

	HRANICE POZEMLÍ DLE KATASTRÁLNÍ MAPY (KN) - STAV
	ČÍSLO POZEMKU DLE KATASTRÁLNÍ MAPY - STAV
	VJEZDY
	VSTUPY DO OBJEKTŮ
	NOVĚ NAVRŽENÉ ULIČNÍ VPUSTI
	SNÍŽENÁ OBRUBA, VÝŠKA NAD VOZOVKOU 2 CM
	SILNIČNÍ OBRUBA, VÝŠKA NAD VOZOVKOU 12 CM
	KLOPENÍ VOZOVKY
	STROM
	NOVÉ SVAHOVÁNÍ
	TERÉN. HRANA, SVAH

LEGENDA PLOCH

	STÁVAJÍCÍ KOMUNIKACE - ŽIVICE
	NOVÉ KOMUNIKACE - ŽIVICE
	ZPEVNĚNÉ PLOCHY PARKOVIŠT - BETONOVÁ DLAŽBA POJÍZDNÁ
	ZPEVNĚNÉ PLOCHY - BETONOVÁ DLAŽBA NEPOJÍŽDĚNÁ
	STÁVAJÍCÍ CHODNÍK - ZÁMKOVÁ DLAŽBA NEPOJÍŽDĚNÁ
	NOVÝ CHODNÍK PRO PĚŠÍ - ZÁMKOVÁ DLAŽBA NEPOJÍŽDĚNÁ
	SIGNÁLNÍ A VAROVNÝ PÁS-BETONOVÁ DLAŽBA PRO NEVIDOMÉ
	ZPEVNĚNÉ PLOCHY SJEZDŮ - BETONOVÁ DLAŽBA POJÍZDNÁ tl. 100mm
	ZPEVNĚNÉ PLOCHY - BETONOVÁ DLAŽBA POJÍZDNÁ VOZIDLY NAD 3,5t
	ZPEVNĚNÉ PLOCHY - MLATOVÝ POVRCH HŘIŠTĚ

Zodpovědný projektant	Ing. Oldřich Slováček	S-pro servis s.r.o. Pivovarská 1272 388 01 Blatná tel.: 775 752 294 IČ 060 16 910	
Vypracovali	Ing. Matěj Slováček MgA. Eva Yveta Amatya Ing. arch. Kateřina Řebřínová		
Investor	MĚSTO HORAŽDOVICE MÍROVÉ NÁMĚSTÍ 1 341 01 HORAŽDOVICE	Datum	10/2018
		Stupeň PD	PDPS
Stavba	HORAŽDOVICE, REVITALIZACE SÍDLIŠTĚ ŠUMAVSKÁ - POD VODOJEMEM	Formát	594 x 297
		Měřítko	1:500
Název výkresu	SO 02 KOMUNIKACE DOPRAVNÍ ŘEŠENÍ	Číslo výkresu	Číslo paré
		B.2.6	